www.guide.kz

Членский бюллетень

Историко-географическое общество “Авалон”

2016 год

Дорогие авалоновцы!

Приветствуем вас и представляем вашему вниманию наш ежегодный членский бюллетень: краткий, но весьма ёмкий рассказ о всех достижениях и успехах Историко-географического общества "Авалон" и Общественного фонда "Авалон" в прошедшем 2016 году, а также наших мечтах и планах на будущее.

В минувшем году мы побывали на высотах от уровня моря до четырех с лишним тысяч метров, мы видели разные пейзажи - от знойных пустынь и степных просторов до таёжных лесов и горной тундры, наши маршруты проходили и по земле, и по воде. Причем, мы, в который уже раз, подтверждаем ту истину, что наши путешествия практически всегда носят какой-либо прикладной характер. Ведь издание путеводителя по Улытау, имевшее место в 2016 году, явилось логическим результатом многих лет путешествий по данному региону, а идея о создании на Северном Тянь-Шане сети горных приютов (к реализации которой мы уже приступили) родилась в ходе зимнего похода по Кунгей-Алатау.

Весьма примечательно, что темой Всемирного дня туризма в 2016 году стал доступный туризм. Ведь именно в этом году мы открыли для себя совершенно новое направление в деятельности – развитие доступного социального туризма, и начали мы с оборудования в Заилийском Алатау первой туристской тропы подобного рода. Если говорить о новых или относительно новых направлениях деятельности, то можно сказать и о работе в области изменения климата, в которой мы продолжаем делать свои уверенные шаги.

Мы всё плотнее участвуем в экспедициях Казахстанского Национального Географического Общества (КНГО), и всё большее количество наших идей находит поддержку. Мы по-прежнему поддерживаем дружеские отношения с Павлодарским домом географии (ПавГео), и даже начали в минувшем году реализацию совместного проекта, не говоря уже о том, что наше участие в Дне Иртыша становится хорошей традицией. Кстати, именно в ходе празднования Дня Иртыша нам посчастливилось познакомиться с членами экспедиции Омского регионального отделения Русского географического общества "Дорогами Бухгольца", а также их внушительной флотилией. И это знакомство, будем надеяться, также выльется в какие-нибудь совместные проекты. Авалоновцы продолжают принимать участие, причем, всё активнее, в велоспортивных мероприятиях, проводимых рандоннерским клубом "Randonneurs Kazakhstan" (Астана) и велокомандой "S.T.BIKE" (Степногорск). А к проведению фестиваля "Караганда-VeloCity", который мы традиционно организуем с нашими друзьями из "Limpopo Outdoor – Караганда", в минувшем году присоединился фитнес-клуб "Aerofit".

Празднование дня рождения "Авалона" в 2016 году растянулось на два дня, причем, в нем приняли участие наши друзья из Казахстанского Национального Географического Общества и астанинского клуба путешествий "Nomad 4x4 travel club". А наша новогодняя вечеринка в Караганде собрала более трех десятков авалоновцев.

Мы пытаемся вовлекать всё большее количество членов Общества не только в походы и экспедиции, но и в прочие сферы нашей деятельности. Так что, для некоторых "Авалон" становится не просто компанией для приятного времяпрепровождения, но и местом работы или волонтерства. Мы открываем для себя новые направления в деятельности, не забывая о старых. Мы, как и прежде, пытаемся жить не только в своё удовольствие, но и приносить своей деятельностью пользу обществу и окружающей среде.

Виталий Шуптар
президент
ОО "ИГО "Авалон"
и ОФ "Авалон"



Горы Акжар, Улытау, Центральный Казахстан / Виталий Шуптар

Содержание

Сохранение биоразнообразия....2
Развитие туризма.....3
Велокультура/инфраструктура...7
Изменение климата.....8
Походы и экспедиции.....9
Клубы и прочие мероприятия....11
Наши гости.....11
ОргМоменты.....12

Горный козел, Северный Тянь-Шань / Салторе Сапарбаев

СОХРАНЕНИЕ БИОРАЗНООБРАЗИЯ

"Авалон" продолжает реализацию проекта "Сохранение биоразнообразия в трансграничном регионе Северного Тянь-Шаня", который, по объективным обстоятельствам, нам пришлось продлить до 2017 года (изначально планировалось его завершение в декабре 2016-го). Данный проект реализуется на территории Казахстана и Кыргызстана совместно с Немецким союзом охраны природы и биоразнообразия (NABU), его Кыргызским филиалом, кыргызским Rural Development Fund (RDF) и Казахстанской ассоциацией сохранения биоразнообразия (АСБК) при финансовой поддержке Федерального министерства по экономическому сотрудничеству и развитию Германии (BMZ). Как и прежде, работа в области мониторинга флоры и фауны в рамках данного проекта ведется в сотрудничестве с научными отделами проектных особо охраняемых природных территорий (ООПТ) и Институтом зоологии. Руководителем казахстанской проектной группы является Лина Вальдшмит.

В течение года нами осуществлялись работы по мониторингу животного мира с акцентом на ключевой вид - снежного барса и его кормовую базу (установка, демонтаж и переустановка фотоловушек, снятие информации с них) на территории Алматинского заповедника, Иле-Алатауского национального парка и национального парка "Кольсай Кольдеры" (этим занимался наш эксперт по ООПТ Салторе Сапарбаев). Были сняты фотоловушки в Каскеленском ущелье, в верховьях реки Чилик и на Втором Кольсайском озере, а затем часть из них была установлена в ущелье реки Средний Талгар. Напомним, что за период с 2014 по 2016 год, то есть, за то время, что наши фотоловушки были задействованы в мониторинге живой природы, на них не единожды фиксировались снежные барсы, медведи, волки, рыси, копытные и прочие представители животного мира. Так, в конце декабря 2016 года, на фотоловушку в Алматинском заповеднике были засняты самец барса и самка с детенышем. Результаты работы фотоловушек в минувшем году могли бы быть еще более впечатляющими, если бы не технические неполадки (батареи на части фотоловушек разрядились намного раньше положенного срока).

Специалисты проекта продолжают принимать участие в учетах численности диких животных в проектных ООПТ, а также занимаются проведением обучающих мероприятий. Так, в июне состоялся тренинг для сотрудников национального парка "Кольсай Кольдеры" по ведению мониторинга флоры и фауны на основе разработанных в рамках проекта методических рекомендаций. А в августе обучающий семинар по ведению мониторинга флоры и фауны был проведен для сотрудников кыргызского природного парка "Чон-Кемин". Более того, была подготовлена программа проведения практики для студентов профильных специальностей на базе особо охраняемых природных территорий.

В рамках проекта был подготовлен отчет о возможностях присоединения Северного Тянь-Шаня к номинации "Синьцзян-Тянь-Шань", включенной в список Всемирного природного наследия ЮНЕСКО от Китая, а также отчет о возможностях номинации Иле-Алатауского национального парка, Алматинского заповедника, Алматинского природного заказника и национального парка "Кольсай Кольдеры" по программе "Человек и биосфера" (МАВ).

Проект внёс свой вклад в доработку электронной базы данных, в которую были занесены данные мониторинга фауны проектных ООПТ.

В августе в Алматы состоялась рабочая встреча с представителями государственных органов, особо охраняемых природных территорий и природоохранных организаций Казахстана и Кыргызстана, в ходе которой обсуждались направления сотрудничества по сохранению биоразнообразия и развития экотуризма в трансграничном регионе Северного Тянь-Шаня. В ходе встречи был подготовлен проект соглашения между ООПТ Казахстана и Кыргызстана и проект совместного Плана действий по созданию наиболее благоприятных условий для интенсификации сотрудничества по сохранению биоразнообразия в регионе Северного Тянь-Шаня на 2017 год. Также, в рамках данной встречи был показан фильм о результатах

Рабочая встреча по Северному Тянь-Шаню в Алматы / Салторе Сапарбаев

мониторинга с помощью фотоловушек, созданный Салторе Сапарбаевым.

Своими идеями относительно потенциала деятельности по сохранению биоразнообразия в Казахстане мы делились в ходе встречи в Алматы, организованной экологической сетью "Зой" и Фондом сохранения важнейших экосистем, находящихся в уязвимом состоянии (CEPF), имевшей своей целью подготовку характеристики горных экосистем Центральной Азии, которая станет основой для программы грантов с лета 2017 года. Мы высказывали свои пожелания относительно стратегии работы и приоритетных направлений для будущих грантовых проектов Программы малых грантов ГЭФ/ПРООН на 2017-2019 годы в ходе встречи в Караганде. Будем надеяться, что наши идеи в недалеком будущем трансформируются в проекты, реализация которых, несомненно, внесет значительный вклад в дело охраны природы в Центральной Азии.


Первое Кольсайское озеро, Северный Тянь-Шань / Салторе Сапарбаев

РАЗВИТИЕ ТУРИЗМА

Как и ранее, наша деятельность по развитию туризма сосредоточена в казахстанской части Северного Тянь-Шаня и в Центральном Казахстане. Работы на Северном Тянь-Шане осуществляются нами совместно с Немецким союзом охраны природы и биоразнообразия (NABU) в рамках проекта "Сохранение биоразнообразия в трансграничном регионе Северного Тянь-Шаня", осуществляемого при финансовой поддержке Федерального министерства по экономическому сотрудничеству и развитию Германии (BMZ) и продленного, как уже говорилось выше, до 2017 года. А наши совместные проекты с Казахстанским Национальным Географическим Обществом по развитию туризма в Улытау реализуются при финансовой поддержке ERG, KAZ Minerals plc и ТОО Корпорация "Казахмыс".

Одним из неутешительных выводов из опыта нашей работы является тот факт, что национальные парки, в большинстве своем, очень тяжело идут на контакт и на сотрудничество в деле развития экологического туризма. Так, к примеру, соглашение о создании Фонда поддержки Иле-Алатау (для последующего оборудования кордонов, обустройства туристских троп и вовлечения семей сотрудников национального парка в работу с туристами на основе создания для них материальной мотивации) нам согласовать и подписать так и не удалось. Всё дошло до того, что от немецких доноров нами было получено распоряжение прекратить попытки работы в данном направлении. А ведь на это мы потратили больше года. Не лучше обстоит ситуация и с ГНПП "Кольсай Кольдеры". Соглашение с этим национальным парком, в соответствии с которым мы могли бы предоставить ему средства на развитие туристской инфраструктуры (оборудование двух-трех кордонов для приема туристов) и юридически внедрить в работу по обслуживанию туристов семьи сотрудников национального парка, создав для них материальную мотивацию, по-прежнему не подписано (и это по прошествии почти года с того момента, как нами был инициирован данный процесс, и при наличии принципиального одобрения подобного рабочего механизма со стороны Комитета лесного хозяйства и животного мира Министерства сельского хозяйства РК). Между тем, юридическая и практическая проработка подобного взаимовыгодного механизма сотрудничества между администрацией национального парка и его работниками, включая членов их семей, могла бы помочь в создании типовой рабочей схемы, которую можно было бы внедрить во всех казахстанских ООПТ, и разрешить тем самым часть проблем, стоящих на пути развития туризма в национальных парках и заповедниках.

Проблема, конечно, не только в инертности национальных парков. Время от времени, в целом, у нас создается впечатление, что наша деятельность в сфере туризма реализуется буквально вопреки государственной политике, которая строится последние годы лишь на создании дополнительных запретов и ограничений, соответственно никак не способствуя привлечению в страну туристов и даже ограничивая развитие внутреннего туризма.

Но, будем оставаться оптимистами и надеяться на то, что ситуация в скором времени изменится к лучшему. Через запреты и непонимание нам приходится пробираться к победе. Тем более, что успехи и прогресс имеются: частично тронулись с мертвой точки работы по Северному Тянь-Шаню, мы сделали свои первые шаги в сфере доступного туризма, довольно новом для нас и Казахстана в целом направлении. Не может не радовать и инициативность людей, ведь в работах по обустройству национальных парков в Тургене и на Кольсае, ведущихся под руководством нашего ассистента по развитию экотуризма и члена "Авалона" Александра Новикова, нам в минувшем году помогали многочисленные волонтеры: авалоновцы Валерий Харитонов, Сергей Ибрашев и Георгий Марковский, а также просто хорошие и отзывчивые люди: Рустам Хибулаев, Дмитрий Дворцов, Александр Кошель и Турехан Жакупов.

Совместно с Казахстанским Национальным Географическим обществом и Павлодарским домом географии в 2016 году мы приступили к созданию туристской карты-схемы Баянаула, однако, погодные условия во второй половине года, а также некоторые сложности технического плана не позволили нам завершить начатое, и проект был продлен до 2017 года. Нам также пришлось отложить на 2017 год завершение туристской карты-схемы Северного Тянь-Шаня, причиной чему стала незавершенность наших работ по созданию туристской инфраструктуры, а также необходимость

День Иртыша в Павлодаре / Виталий Шуптар

внесения время от времени корректировок в рабочие планы по причинам, от нас совершенно не зависящим. Сложности в завершении обеих вышеуказанных карт создала и система Google Maps (оба проекта предусматривают не только создание печатных карт, но и наполнение соответствующей информацией данной картографической системы), в которой в настоящее время происходят весьма значительные изменения (к марту 2017 года Google Map Maker прекращает свою работу, и в будущем подобная работа или что-то на нее очень похожее будет осуществляться через Google Maps, а пока же добавление новых объектов на карту представляет определенные сложности и осуществляется всё труднее).

В наших планах на 2017 год и издание путеводителя "Экотуризм в Казахстане", для чего, будем надеяться, у нас получится найти финансовую поддержку.

Информация о Кызыларае и Шабанбай Би была в очередной раз размещена на сайте TravelMole (одной из организаций, учредивших номинацию Sustainable Destinations Global Top100, в которую в 2014 году вошли Кызыларай и Шабанбай Би). Мы открыли и заполнили информацией страницу о Кызыларае на популярном ресурсе для путешествий Wikitravel. А в "Journal of Tourism and Cultural Change" была опубликована еще одна интересная статья об аутентичности в туризме и о Кызыларае, написанная нашим другом Гийомом Тибергьеном. О потенциале наших туристских направлений, имеющемся турпродукте и планах на будущее мы рассказывали на площадке Региональной службы коммуникаций при Президенте РК в ходе брифинга на тему "Создание туристских кластеров", в рамках выставки "KITF" в Алматы, форума "Karaganda Invest" и Астанинского экономического форума, а также в эфире "Радио-Астана" и телеканала "KAZAKH TV". В сентябре в качестве гостей мы посетили празднование Дня Иртыша, организованное нашими друзьями – Павлодарским Домом географии. Причем, уже во второй раз авалоновцы приняли участие не только в официальной части программы, но и в активной составляющей мероприятия – сплаве по реке Иртыш.

Из соображений финансового характера во второй половине 2016 года нам, к сожалению, пришлось отказаться от идеи поддержки за свой счет горячей линии для туристов по Центральному Казахстану (8-800-080-7212), которая функционировала с 2014 года – частично при поддержке Управления предпринимательства Карагандинской области, частично за наш собственный счет.

В течение года в нашем путеводителе "Avalon Travel Guides Непал" несколько раз публиковались новые главы. Как и прежде, на нашем сайте доступны не только онлайн-версии статей, но и pdf-файлы, удобные для использования оффлайн, а также карты, созданные на основе Google Maps. Так что, в деле ликвидации белых пятен на карте Непала мы продвигаемся медленно, но уверенно, и по-прежнему приглашаем всех авалоновцев и просто людей, интересующихся Непалом и знающих эту страну, к работе по наполнению и улучшению нашего путеводителя.

А теперь подробнее о некоторых из наших проектов, по которым имеются уже вполне осязаемые результаты:

Гостевые дома в селе Сарлык (Улытау)

В апреле 2016 года мы, наконец, смогли провести так долго откладываемый в связи с плохими погодными условиями в зимний период семинар в селе Сарлык (Улытауский район). Семинар "Теория и практика экотуризма, основанного на сообществах" был организован нами совместно с КНГО для лиц, желающих открыть гостевые дома на основе имеющихся домовладений.

В ходе данного мероприятия авалоновцы Елена Ким и Виталий Шуптар ознакомили местных жителей с вводными положениями по экотуризму, порядком открытия и содержания гостевых домов, особенностями работы гида-экскурсовода, открытия малого бизнеса в туризме, продвижения туристского продукта и прочими теоретическими и практическими моментами. Также проект-

В одном из гостевых домов села Сарлык / Виталий Шуптар

ная группа провела осмотр и оценку потенциальных гостевых домов, с последующей выработкой соответствующих рекомендаций.

В проведении семинара нам очень помогли Отдел предпринимательства и промышленности Улытауского района и лично Гульнара Ауганова, а также Аппарат акима Амангельдинского сельского округа и лично Аманбек Сулейменов.

Учитывая тот факт, что одной из основных проблем развития туризма в Улытауском регионе является отсутствие адекватных средств размещения, в то время, как местное население практически не вовлечено в работу с туристами, наш семинар представляется весьма важным шагом в деле развития туризма в регионе.

Курсы английского языка в селе Курметы / Роман Скворцов

Гостевые дома в селе Курметы (Кольсай)

В мае 2016 года между проектом "Сохранение биоразнообразия в трансграничном регионе Северного Тянь-Шаня" и жителями села Курметы был заключен договор простого товарищества, предусматривающий порядок работы экосайта "Курметы", а чуть позже, в рамках данного договора, в село было доставлено оборудование (холодильники, водонагреватели, предметы мебели и сантехника), которое было использовано для обустройства семи гостевых домов, хозяева коих изъявили желание работать в сфере приема туристов.

Также, в мае мы провели для хозяев курметинских гостевых домов начальный курс английского языка туристской тематики. Занятия проходили как в классической форме на базе местной средней школы, так и в виде ситуативных диалогов на месте (в гостевых домах), путем моделирования типичных рабочих ситуаций. Курс, рассчитанный на 42 академических часа и проводимый авалоновцем Романом Скворцовым, имел своей основной целью развитие разговорных навыков слушателей уровня А0-А2.

Весной, в рамках проекта было проведено социально-экономическое исследование по селу Курметы, для чего были проведены интервью и анкетирование местного населения, принимающего участие в проектной деятельности. Так что, в будущем у нас будет, с чем сравнивать.

Как и ранее, большую помощь в нашей деятельности в Курметах оказывает Жомарт Шегебаев, являющийся координатором создаваемой нами системы гостевых домов, а общее руководство работами по развитию экосайта осуществляет эксперт по развитию экотуризма Виталий Шуптар.

Село Курметы, несомненно, станет в будущем отличной базой и стартовой точкой для реализации туристских маршрутов по ГНПП "Кольсай Кольдеры", включая и те его участки, которые пока еще не очень известны туристам. Ведь помимо того, что из села ведут несложные маршруты на уже весьма знаменитые Первое и Второе Кольсайские озера, из него можно также организовывать пешие и конные прогулки по ущельям Курметы и Талды, а также восхождения на вершину Кыземшек. Так что, наша деятельность по продвижению "неизвестных уголков знаменитого Кольсая" имеет все шансы на успех. Особенно, если работа по обустройству туристских троп, о которой подробно рассказывается чуть ниже, также будет успешно завершена.

Туристская инфраструктура в национальном парке "Кольсай Кольдеры"

Если вопрос по оборудованию кордонов пока что является весьма дискуссионным (как уже говорилось ранее, соглашение с национальным парком по этому поводу по-прежнему не подписано), то работы по оборудованию троп, по крайней мере, одобрены на бумаге (пусть и с оговорками). Другое дело, что бюрократические проволочки тормозили нашу работу в ГНПП "Кольсай Кольдеры" с мая 2016 года. Именно тогда, в мае, на место прибыла первая команда волонтеров, готовая к работе. Однако, вместо строительства троп нашим ребятам пришлось заниматься дополнительной разведкой части маршрутов по причине несогласия национального парка с нашей точкой зрения. В связи с чем, теперь тропа из села Курметы через

Передача оборудования гостевым домам села Курметы / Роман Скворцов

Материал для строительства горного приюта / Александр Новиков

Талдинское ущелье до вершины горы Кыземшек пойдет не самым удобным маршрутом (если нам все-таки не удастся убедить национальный парк в том, что там, где разрешена ограниченная хозяйственная деятельность, возможно и прохождение туристских маршрутов).

Помимо допразведки, нам пришлось заниматься и доработкой проектов паспортов маршрутов (включая их топографическую часть). Затем проекты паспортов были переданы в национальный парк для их последующей подачи на утверждение в Комитет лесного хозяйства и животного мира МСХ РК. Был также доработан план работ и сметы. Еще несколько месяцев ушло на получение разрешения от национального парка на начало работ, и таковое было получено лишь во второй половине августа, то есть, тогда, когда времени для осуществления каких-либо строительных работ оставалось совсем мало, особенно учитывая раннее наступление зимы. Тем не менее, большая часть инструментов и инвентаря была закуплена нами и транспортирована на место проведения работ.

Следует сказать, что в ходе январского похода по Кунгей-Алатау у нас родилась идея по созданию сети горных приютов, а чуть позднее данная идея была сформулирована, интегрирована в концепцию обустройства туристских троп, согласована с донорами проекта "Сохранение биоразнообразия в трансграничном регионе Северного Тянь-Шаня" и представлена на рассмотрение в администрацию ГНПП "Кольсай Кольдеры". На первых порам нами предлагается установить горные приюты на джайляу у начала подъема на вершину Кыземшек, на тропе между долиной Курметы и Вторым Кольсайским озером, а также в верховьях реки Чилик. Каждый из трех приютов будет представлять собой необслуживаемый деревянный сруб с печкой и лежаком внутри. Наличие горных приютов сделает горный туризм в зимний период более комфортным, их также можно будет использовать в теплое время года на случай ухудшения погоды либо при возникновении каких-либо чрезвычайных ситуаций.

Первый сруб (для установки на джайляу в начале подъема на Кыземшек), а также часть строительных материалов были доставлены осенью в село Курметы и подготовлены для транспортировки на место установки. Транспортировать их до джайляу и установить, однако, осенью уже не получилось по причине слишком глубокого снега.

В любом случае, к концу лета 2017 года туристы смогут по достоинству оценить наши усилия по созданию туристской инфраструктуры на Кольсае. Возобновление работ на тропах планируется на начало июня: за лето мы собираемся обустроить тропу из села Курметы на Второе Кольсайское озеро и тропу из села Курметы на вершину Кыземшек. Тропа из Курметов на Первое Кольсайское озеро также будет обустроена, однако, учитывая тот факт, что, как выяснилось, она проходит по территории, не относящейся к ГНПП, алгоритм работы по ней будет несколько иным.

В связи с незавершенностью строительных работ, нам пришлось отложить на следующий год информационный тур для представителей СМИ и туроператорских компаний, в ходе которого планируется представить вниманию общественности созданную нами на территории национального парка инфраструктуру и потенциал его неизвестных уголков.

Смотровая площадка у Кайракского водопада / Виталий Шуптар

Доступная тропа в Тургеньском ущелье (Иле-Алатау)

Наш проект о создании первой в Казахстане доступной тропы, идея о котором возникла в прошлом году с подачи Касиет Омаровой, был поддержан Казахстанским Национальным Географическим Обществом, а затем, дабы увеличить масштабы проекта, мы получили одобрение доноров проекта "Сохранение биоразнообразия в трансграничном регионе Северного Тянь-Шаня" на софинансирование данного строительства.

Несмотря на некоторую волокиту с документами, работы по строительству тропы к Кайракскому водопаду в Тургеньском ущелье Иле-Ала-

тауского национального парка начались в августе 2016 года, и к настоящему моменту, нам уже есть, о чем рассказать. Для оборудования тропы были закуплены арматура, трубы, швеллер и уголок. Была также приобретена специализированная туалетная кабина, конструкцию которой, правда, придется несколько доработать для обеспечения большей ее долговечности. В непосредственной близости к Кайракскому водопаду была построена смотровая площадка, которая значительно обезопасила посещение и фотографирование туристского объекта. А верхний сегмент тропы (от места отдыха на пересечении рек Тургень и Кайрак до водопада) был частично оборудован металлическими трапами.

Создание на территории Иле-Алатауского ГНПП туристской тропы, доступной для лиц с ограниченными возможностями (вплоть до инвалидов-колясочников), станет первым в Казахстане примером развития инфраструктуры для социального доступного туризма. Завершение работ по строительству тропы планируется на август 2017 года.

Помимо всего прочего, наш проект о создании первой доступной туристской тропы был несколько раз презентован в ходе мероприятий, посвященных социальному туризму и организованных ОФ "Аржан", включая семинар "Доступный туризм в природных зонах Казахстана" (Алматы, июнь 2016 года) и международную конференцию "Социальный туризм: клуб путешественников" (Алматы, сентябрь 2016 года).

Путеводитель по Улытау

В середине декабря 2016 года вышел в свет первый практический путеводитель по одному из наиболее интересных туристских направлений Казахстана - Улытаускому региону: "Avalon Travel Guides Улытау". Издание путеводителя было реализовано нами в рамках совместного проекта с Казахстанским Национальным Географическим Обществом. На 100 страницах путеводителя мы попытались рассказать о более, чем 70 туристских объектах, разместили 6 карт, а также порядка 60 фотографий.

Издание путеводителя стало для нас весьма тяжелым и трудоемким проектом, но результаты работы, будем надеяться, порадовали всех, кто каким-то образом причастен к развитию в Казахстане туризма, и, будем надеяться, порадуют тех, ради кого он создавался – казахстанских и зарубежных туристов. В создании путеводителя, в той или иной мере, приняли участие множество авалоновцев: Виталий Шуптар, Махаббат Нугербекова, Мария Тюрющёва, Оксана Кампер, Кэтрин Холл, Надия Бекметова, Мария Бризицкая, Наталья Мануилова, Елена Ким, Айгерим Торжанова и Александр Ермолёнок. А научный анализ текста путеводителя был проведен сотрудниками Национального историко-культурного и природного заповедника-музея "Улытау", включая Бахтияра Кожахметова.

Путеводитель был выпущен нами в трех языковых версиях (на казахском, русском и английском языках) общим тиражом 3000 экземпляров и распространяется в настоящее время на безвозмездной основе через офис "Авалона" в Караганде и офис КНГО в Астане. Ну а полный перечень мест, где его можно получить, доступен на нашем сайте. Нами также были выпущены и электронные издания всех трех языковых версий Путеводителя в формате PDF, которые можно скачать у нас на сайте, а также на сайте КНГО.

Мы надеемся, что публикация путеводителя по Улытау будет еще больше способствовать развитию туризма в регионе, включая и экотуризм, основанный на местных сообществах, особенно учитывая наши инициативы по развитию в регионе сети гостевых домов, о которых рассказывалось чуть ранее.

ВЕЛОКУЛЬТУРА И ВЕЛОИНФРАСТРУКТУРА

В двух словах ситуацию в данной сфере можно охарактеризовать фразой: велокультура развивается, несмотря на полное отсутствие инфраструктуры. Новые велостоянки в Караганде и городах-спутниках, конечно, потихоньку появляются, однако, не в них одних дело. Тем временем, власти, построив тот самый первый "блин комом" в 2015 году (велодорожка по проспекту Шахтеров на Юго-Востоке), почему-то решили на этом остановиться. В июле в Караганде усилиями областных властей был организован веломарш, приуроченный ко Дню столицы. Мероприятие, однако, получилось практически закрытым (спортсмены, чиновники и те из обычных велосипедистов, которые узнали о веломарше совершенно случайно), так как информация о его проведении до велосообщества, в принципе, доведена не была, соответственно, обо всём мы узнали уже постфактум.

Караганда-VeloCity 2016 / Сергей Муравьёв

Валерий Вырва и Кайрат Елеусизов с медалями / Мария Бризицкая

Ну а мы сами, большей частью, ушли в велотуризм (о чем рассказывается в разделе "Походы и экспедиции") и велоспорт.

Но, всё же, одно и самое главное велосипедное мероприятие карагандинского лета мы провести смогли. В связи с некоторыми событиями в стране и, в большей мере, благодаря неадекватной реакции властей на данные события, мы не имели возможности провести наш традиционный велофестиваль в июне, как это имело место последние 8 лет. Возможность провести фестиваль, уже в девятый раз, представилась лишь 21 августа 2016 года, пусть и без традиционного веломарша, реакция властей на который была предсказуема. Очередной велофестиваль прошел на территории конного клуба "Карат". Организаторами "Караганда-VeloCity 2016" выступили Историко-географическое общество "Авалон", магазин "Limpopo Outdoor – Караганда" и фитнес-клуб "Aerofit". Информационными партнерами фестиваля стали портал "EKaraganda", телеканал "Новое телевидение" и "Радио ТЕКС". Музыкальное сопровождение, как и обычно, обеспечивали Музыкальный клуб "Пятый угол" и Марлен Смагулов.

Ведущими мероприятия стали авалоновец Сергей Савин и представитель фитнес-клуба "Aerofit" Эдуард Гроссул. Фестиваль прошел в формате, уже апробированном в прошлом году: с предварительной регистрацией участников, большим количеством конкурсов и призов за участие в них, а также розыгрышем среди всех зарегистрированных участников суперприза – велосипеда, который на этот раз достался Николаю Кучме. Одних только зарегистрированных участников было чуть менее 200 человек. Прибавьте еще около сотни зрителей и вам станут понятны масштабы девятого "VeloCity". А еще мы смогли накормить (даже закормить) всех участников арбузами, и это сделало фестиваль еще более "вкусным" событием.

Самые спортивные авалоновцы продолжают принимать учасие в бреветах, организуемых рандоннерским клубом "Randonneurs Kazakhstan" под эгидой "Audax Club Parisien". В минувшем году члены Общества приняли участие в четырех из них: "Karaganda towns BRM 200", "Karaganda-Astana BRM 300", "Karaganda-Karkaralinsk BRM 200" и "Pine Trip BRM 400". Медалями за успешное прохождение веломарафонов обзавелись (некоторые – уже не в первый раз) Сергей Савин, Кайрат Елеусизов и Валерий Вырва. В то время, как другой член "Авалона", Александр Мотков, продолжает выигрывать соревнования по кросс-кантри и МТВ: в 2016 году это были "Зеренда Кросс-Кантри 2016" и "ST-CROSS 2016" в Степногорске (оба мероприятия были организованы велокомандой "S.T.BIKE").

А в сентябре несколько авалоновцев (Кайрат Елеусизов и Сергей Савин) самоорганизовались и провели пусть и неофициальную, но, тем не менее, весьма серьезную гонку с раздельным стартом, получившую название "Сарань Удалая". Будем надеяться, что в 2017 году мы сможем организовать свою собственную гонку, как минимум, возродив традицию проведения кросс-кантрийной "Авалон-Трофи", а как максимум – открыв для "Авалона" какие-то новые направления. В связи с чем, мы, в очередной раз, обращаемся к авалоновцам с просьбой о создании рабочей группы, которая могла бы заниматься вопросами проведения велоспортивных мероприятий под эгидой ИГО "Авалон". Ну а административную поддержку деятельности мы попытаемся обеспечить.


Встреча в рамках создания отчета об изменении климата / Виталий Шуптар

ИЗМЕНЕНИЕ КЛИМАТА

В минувшем году нами по заказу Программы развития ООН в Казахстане было проведено исследование "Изменение климата и экотуризм в Казахстане: потенциал, последствия, устойчивость и адаптация", в котором была сделана попытка анализа взаимного влияния изменения климата и развития экологического туризма. Соответствующий отчет был подготовлен членами "Авалона", Кэтрин Холл и Виталием Шуптаром. В отчете было отмечено, что глобальное изменение климата уже оказывает серьезное локальное

воздействие на ситуацию в Казахстане, и наиболее уязвимыми к его воздействию являются сельские сообщества. Общепризнан тот факт, что экотуризм обладает большим потенциалом для того, чтобы быть эффективным инструментом повышения устойчивости экосистем и сообществ к последствиям изменения климата, однако, в нашем отчете речь идет и об обратной стороне процесса, ибо последствия глобального изменения климата влекут за собой происходящие ныне изменения в экосистемах, которые, в свою очередь, негативно влияют на экотуристскую деятельность. В отчете, помимо всего прочего, отмечается, что индустрия экотуризма в Казахстане уже испытывает на себе влияние последствий изменения климата, однако, ключевые экотуроператоры, даже ощущая последствия изменчивости климата в финансовом плане, пока еще очень плохо осведомлены в вопросах изменения климата и не имеют адаптационных планов. Подобные адаптационные планы и стратегии отсутствуют и на государственном уровне. В скором времени планируется публикация брошюры, в которой будут изложены итоги данного исследования. Запланировано также и более углубленное изучение влияния изменения климата на развитие туризма.

ПОХОДЫ И ЭКСПЕДИЦИИ

Походно-экспедиционная деятельность "Авалона" в минувшем году была, как и всегда, весьма активной.

В марте команда из двух авалоновцев (Виталий Шуптар и Сергей Кулаков) совершила путешествие по долине Лангтанга в Непале, дойдя почти до самого истока реки Лангтанг. Поход проходил по разрушенной и весьма модифицированной землетрясением 2015 года территории, и в первоначальную программу путешествия пришлось вносить значительные изменения. Тем не менее, команда экспедиции побывала на вершине Кянджин Ри Малая (4300 метров), посетила поражающее красотой своих пейзажей местечко под названием Лангшиша-Кхарка, а также провела некоторое время до горной части и после нее в долине Катманду и в Покхаре.

В мае-июне 2016 года команда ИГО "Авалон" (Сергей Клоков, Николай Захарчук, Кирилл Мотов, Виктория Байдильдина и Александр Барышев) прокатилась с ветерком по западному берегу озера Байкал. За двадцать дней в седле путешественники посетили Иркутск, проехались вдоль Кругобайкальской железной дороги и через Тажеранские степи, а также увидели знаменитый своей красотой остров Ольхон.

Команда "Авалона" в пустыне Аралкум

В июне 2016 года команда ИГО "Авалон" (Виталий Шуптар, Елена Ким, Евгений Ермолёнок, Вячеслав Тюхтин и Махаббат Нугербекова) приняла участие в автомобильной экспедиции Казахстанского Национального Географического Общества "Улытау-Арал", маршрут которой соединил центральную часть страны и Приаралье. Древнее святилище Теректы-Аулие, руины Кенгирского отделения Степлага в Жезказгане, пустынные Приаральские Каракумы, термальный источник Акеспе, знаменитые среднеазиатские чинки, изобилующие ископаемой фауной, кладбища кораблей в урочище Жаланаш и заливе Тущибас, пользующийся дурной славой некогда остров Барсакельмес, космическая гавань - город Байконур, городище древних огузов - Янгикент, сеть российских пикетов XIX века, места Булантинской битвы, а также впечатляющее своими пейзажами урочище Кызылкия: вот лишь неполный перечень того, что успела увидеть за 11 дней команда экспедиции. Сентябрьская экспедиция КНГО в Тургайские степи, участие в которой из числа авалоновцев приняли Виталий Шуптар и Елена Ким, не получилась такой же внушительной по своим результатам, представляя интерес в большей мере для ученых, изучающих геоглифы, и тех членов экспедиционной группы, кто располагал дронами для их съемки с воздуха, однако, у нас все-таки получилось в очередной раз насладиться пейзажами северной части Улытау, а также провести осмотр предполагаемого метеоритного кратера к северу от реки Улкен-Жыланшык (данная

Команда "Авалона" на вершине Кянджин Ри Малая, Лангтанг / Сергей Кулаков

Горный массив Бектау-Ата / Виталий Шуптар

воронка в земле, а также еще некоторое количество подобных образований, были обнаружены нами в ходе исследования спутниковых снимков, и вопрос об их происхождении нам еще предстоит разрешить).

Открытие велотуристского сезона, как и обычно, состоялось в Дарие. Причем, на этот раз, соответственно "юбилейности" велопохода (первая ВелоДария состоялась 10 лет назад, в мае 2006 года), было решено сделать его маршрут таким, каким он планировался в 2006 году, но не был реализован в связи с некоторыми техническими сложностями. На этот раз у нас всё получилось, пусть в нашем путешествии, как и обычно, было много холодной воды и глубоких бродов. В походе приняло участие около полусотни человек (из них – более половины - это авалоновцы).

Несмотря на довольно дождливое лето, мы все-таки смогли организовать множество небольших походов по Центральному Казахстану. Хотелось бы вспомнить пеший поход по горам Бектау-Ата, ставший, возможно, самым живописным из всех летних походов года. В ходе похода по горам Каркаралы нам, к сожалению, не удалось подняться на пик Комсомольский (изначально был выбран не самый оптимальный маршрут для подъема на вершину, что еще сильнее усугубила испортившаяся погода), однако, мы это еще сделаем. В ходе похода по Баянаульским горам (одной из целей данного мероприятия был сбор информации для подготовки, совместно с ПавГео, туристской карты Баянаула) мы поднялись на вершину Акбет, а также успели посетить значительную часть примечательных мест Баянаула, включая пещеру Коныр-Аулие. В рамках похода по горам Ку, уже по знакомому нам по зиме маршруту мы поднялись на вершину Балкантау, и смогли, наконец, увидеть, какие пейзажи открываются с нее (в прошлый раз, по причине снежного бурана, это не представлялось возможным). На велосипедах мы путешествовали из Караганды до долины реки Талды, где посетили так называемую Бегазинскую пирамиду (по факту, это, конечно, не пирамида, а типичное захоронение Бегазы-Дандыбаевской культуры, пусть и весьма обширное и слегка напоминающее по форме пирамиду), также мы повторили попытку велопохода по горам Ортау: к сожалению, погодные условия и отвратительные дороги (на этот раз ситуация была лишь слегка лучше прошлогодней) не позволили нам сделать круг через Кызылтау и Айыртау, как это планировалось изначально, однако, сами горы Ортау на этот раз мы посмотрели намного подробнее. Авалоновцы и наши волонтеры также совершили ряд рабочих походов по Кольсаю (Северный Тянь-Шань) в мае, имевших целью сбор информации для последующего оборудования туристских троп.

По зиме мы также ходили довольно много. Начиная с январского похода по горам Кунгей-Алатау с неудавшимся восхождением на вершину Кыземшек, и заканчивая рядом походов по горным массивам Центрального Казахстана: Баянаульским горам (дважды), горам Каркаралы (дважды), горам Бугылы и горам Кызыларай. Кстати, именно в походе по горам Каркаралы, организованном Гималайским клубом и "Авалоном", встретили наступающий 2017 год несколько авалоновцев.

А еще в минувшем году мы снова плавали по Иртышу вместе с друзьями из ПавГео. На этот раз, в сплаве, который был больше прошлогоднего и продлился 4 дня, начавшись в селе Акку и закончившись на набережной в Павлодаре на праздновании Дня Иртыша, от "Авалона" участвовали Елена Ким и Александр Мотков.

Экспедиционных и походных планов на 2017 год у нас, как и всегда, великое множество. Горные походы по Северному Тянь-Шаню (Заилийский Алатау и Кунгей-Алатау), горным оазисам Казахского мелкосопочника (Баянаул, Каркаралы, Улытау, Кызыларай и многое другое). Из велосипедного планируется несколько поездок по центрально-казахстанским археологическим объектам, включая "37 воинов" и более плотное знакомство с долиной Талды, а также велопоездка от Караганды до Павлодара на День

Команда "Авалона" на вершине Акбет, Баянаул / Александр Кузнецов

Иртыша. Также в 2017 году мы все-таки доберемся на велосипедах до метеоритного кратера Шунак (сделать это мы собираемся уже два года), и, очень надеемся, что наша идея велосипедной экспедиции по маршруту первого путешествия Петра Семенова-Тян-Шанского от Семея до восточного берега озера Иссык-Куль также будет воплощена в жизнь (она планировалась на 2016 год). На велосипедах мы также собираемся покататься по западной Монголии, знаменитой огромным количеством материальных свидетельств тюркской эпохи. А вот очередное велопутешествие по Синьцзяну, в ходе которого мы планируем замкнуть своими маршрутами кольцо вокруг Такла-Макана, очевидно, придется отложить на 2018 год. По зарубежным горам в 2017 году мы также будем ходить много. В наших планах Непал (Дорпатан и Нижнее Долпо), Индия (Ладакх) и Таджикистан (Памир, который мы планировали на 2016 год). Также, будем надеяться, что наша идея об автомобильной экспедиции от Астаны до Каспия по следам событий Большой Игры, получит одобрение в КНГО, и будет реализована.

Плюс ко всему, мы готовы рассмотреть любые интересные предложения по походам и экспедициям, исходящие от авалоновцев. Более того, мы, как и прежде, ищем в рядах авалоновцев людей, согласных и способных возглавлять наши выездные мероприятия.

КЛУБЫ И ПРОЧИЕ МЕРОПРИЯТИЯ

На протяжении 2016 года мы 9 раз проводили в карагандинском "The OFFICE Nargilia Lounge", заведении, знаменитом своими кальянами, наш клуб путешественников. Своими впечатлениями от путешествий с публикой делились авалоновцы - участники горного путешествия по непальскому Лангтангу, экспедиции "Улытау-Арал" и велопутешествия по западному берегу Байкала. Нашими гостями также стали: Айдос Жомартов с рассказом о своем кругосветном путешествии автостопом, Оля Тропынина с рассказом о горных походах по Скандинавии, Руслан Карацай с очень подробным и обстоятельным рассказом о жизни и путешествиях по Египту, авалоновец Владислав Чумило с рассказом о своем опыте путешествий по земному шару и множеством полезных советов, а также Денис Крухмалёв с рассказом о том, как начать путешествовать и больше не останавливаться. А в конце года мы, уже

Часть команды "Авалона" на берегу Байкала / Кирилл Мотов

традиционно, организовали клуб путешественников, являющийся одновременно отчетной встречей, где рассказывалось о походах и экспедиционных проектах, реализованных "Авалоном" в 2016 году, а также освещались наши планы на 2017 год.

Исходя из интереса карагандинской публики к мероприятиям подобного характера и понимая их положительное влияние на возникновение мотивации и передачу ценной практической информации, на 2017 год мы планируем нечто масштабное. Если нашим планам будет суждено реализоваться, то в сентябре мы проведем в Караганде Фестиваль путешествий, целью которого станет создание буквально на несколько дней площадки для общения между знаменитыми путешественниками, учеными и активистами в сфере туризма и путешествий, с одной стороны, и широкой публикой (включая молодежь), с другой стороны; площадки, которая поможет в распространении положительных опыта и практик, скажется на рождении новых идей, реализация которых может представлять интерес для охраны природы, развития туризма, исследования мира и развития волонтерского движения.

НАШИ ГОСТИ

В конце июля нашими гостями стали ребята из Бельгии, Йорго Коккинидис и Димитри Пазас, снимающие документальный фильм о Центральной Азии. Мы помогали им с частью фильма, касающейся Караганды.

В начале августа гостем нашего города стал наш старый знакомый, один из участников кругосветного ралли на электромобилях "80edays", Рафаэль де Мэстрэ, с которым мы уже встречались 4 года назад, во

Встреча в офисе "Авалона" / Димитри Пазас

время его одиночного кругосветного путешествия.

Чуть позже, в первой половине августа, нас навестили создатели веб-портала "Caravanistan" Стевен Херманс и Сауле Калышева, с которыми мы делились нашими планами по развитию туризма в Центральном Казахстане.

В конце сентября мы встречали в Караганде участников велопробега "Две столицы" во главе с Бахтияром Базарбековым, участниками которого выступили люди с ограниченными возможностями по зрению, по итогу преодолевшие от Алматы до Астаны более 1200 километров на своих велосипедах и велотандемах.

Осенью мы трижды принимали в нашем офисе гостей из Карагандинского экономического университета Казпотребсоюза – студентов специальности "Туризм" (спасибо преподавателям КЭУ - Акмарал Маймуруновой и Марине Бедельбаевой, по инициативе которых данные встречи и состоялись), которым мы рассказывали о нашей работе в сфере развития туризма, работе по обслуживанию туристов, которую проводит компания "Nomadic Travel Kazakhstan", а также делились секретами того, как жить не только интересно, но и полезно для общества и окружающей среды.

ОРГМОМЕНТЫ

В 2016 году в ИГО "Авалон" вступило 19 человек. Мы также расстались с некоторым количеством наших старых членов по причине утери связей с Обществом и неуплаты членских взносов.

Наш хэштэг: **#avalongeographic**
Используйте его, если публикуете в социальных сетях что-либо, связанное с деятельностью "Авалона".

Помимо нашего веб-сайта (www.guide.kz) и велофорума, для связи с нашими членами и всеми, кто таковыми пока еще не стал, мы продолжаем использовать социальные сети, включая "Facebook" (860 подписчиков по состоянию на конец 2016 года), "Вконтакте" (1346 подписчиков), "Instagram" (487 подписчиков), а также мессенджеры "WhatsApp" и "Telegram". Как вы видите, мы используем множество способов для того, чтобы передавать вам информацию о нашей деятельности. Так что, если вы долго ничего от нас не получаете, значит, вы сами себя от данной информации каким-то образом отгородили, отключив, к примеру, возможность приглашать вас на мероприятия в социальных сетях или выйдя из чата в одном из мессенджеров. Помимо всего прочего, для решения наиболее важных и чаще всего внутренних вопросов, мы используем рассылки по электронным адресам членов, поэтому просьба своевременно извещать нас об изменении своих адресов электронной почты.

В связи с тем, что большая часть деятельности по проекту "Сохранение биоразнообразия в трансграничном регионе Северного Тянь-Шаня" завершена, наш офис в Алматы прекратил свое существование, и в 2017 году в Алматы будет работать лишь небольшая перевалочная база для обеспечения строительных работ и прочей деятельности в Тургене и на Кольсае.

Нам также хотелось бы, в очередной раз, обратить ваше внимание на то, что "Авалон" – это не только походы и экспедиции, это масса прочих направлений деятельности и интереснейших проектов. И для всего этого нам периодически требуются волонтеры и оплачиваемые сотрудники, среди которых мы всегда рады видеть членов ИГО "Авалон". Так что, если у вас имеются навыки, которые, по вашему мнению, могут быть полезны в деятельности "Авалона", мы всегда рады об этом узнавать.

Урочище Кызылкия, южная окраина Улытау / Виталий Шуптар

Данный бюллетень распространяется среди членов и сотрудников "Авалона" в печатном либо электронном виде (на выбор), посторонней публике он доступен в электронной версии, которая выходит в свет с некоторой задержкой. Как и прежде, мы просим вас держать нас в курсе насчет своих контактных данных и своевременно информировать об изменении почтового и электронных адресов, на которые вы хотите получать данный бюллетень, а также всю остальную информацию о деятельности Общества.

Подробная информация об "Авалоне" и реализуемых нами проектах по-прежнему доступна на www.guide.kz, а также на наших страничках

Facebook: www.facebook.com/avalongeographic
Вконтакте: www.vk.com/avalongeographic
Instagram: https://instagram.com/avalongeographic

Историко-географическое общество "Авалон" и Общественный фонд "Авалон"
Штаб-квартира: 100000, Республика Казахстан, город Караганда, проспект Бухар Жырау, 49
(Бизнес-центр "Казахстан"), офис 209; тел. +7 (7212) 996263; e-mail: avalon@guide.kz